

Tyssøy og Alvøy friluftsområder

Historia til Tyssøy

Stadnamnet Tyssøy kan vere avleidd frå den norrøne guden Tyr. Kan hende var det denne guden som vart dyrka ved offersteinen like nord for Var'n, det høgaste punktet på øya. Munnlege overleveringar seier at kong Håkon den gode åtte garden Tyssøy på midten av 900-talet. Kong Håkon V. Magnusson (1270-1319) bygde seg eit kapell på øya i mellomalderen. Kapellet er no borte, men det står att to store steinar på staden der kyrkja skal ha stått. Desse steinane blir no kalla for "Kyrkjesteinane".

Etter 1945 gjekk kommunikasjonane over frå sjøen til landevegen, og Tyssøy, som før låg sentralt til, vart liggjande utanom allfarveg. Fiskefartya forsvann, det var godt om betre betalt arbeid i Bergensområdet. Folk flytta frå øya. Steinmassene frå tunnelen under Vatlestraumen, brukt til å fylle att Nautasundet, gjer at Tyssøy no har vegsamband med fastlandet.

Allemannsrettane

Ein viktig del av kulturarven vår er å vere ute i naturen. Vi har frå gammalt av hatt rett til å ferdast i skog og mark – etter elvane, på innsjøar og i skjærgården – og til fjells uavhengig av kven som eig grunnen.

Allemannsretten gjeld i utmark og inneber at du også har plikter når du er ute i naturen. Hugs å lukke grunder etter deg og vis omsyn til dyr på beite. Har du hund, respekter bandtvangen i tida 1.1 - 20.8 og når det er sau på beite. Ver varsam med eld – hugs at du ikkje kan tenne bål i nærleiken av skogsmark i tida 15.4 - 15.9. Bruk tilrettelagde bålplassar.

Med telt kan du fritt overnatte same stad i utmark og på Friluftsrådets områder, inntil 2 døgn i låglandet, utan å spørje grunneigar. Men hugs at du aldri skal setje opp teltet nærare enn 150 m frå hus eller hytte der det bur folk. Ver nøye med å rydde når du dreg.

Utmark er udyrka mark, og omfattar det meste av vatn, strand, myr skog og fjell i Noreg. Udyrka mindre areal i dyrka mark reknast ikkje som utmark.

Innmark er all dyrka jord; åker, eng, kulturbeite, hage - og i tillegg yngre plantefelt, gardsplass, hustomt og industriareal.

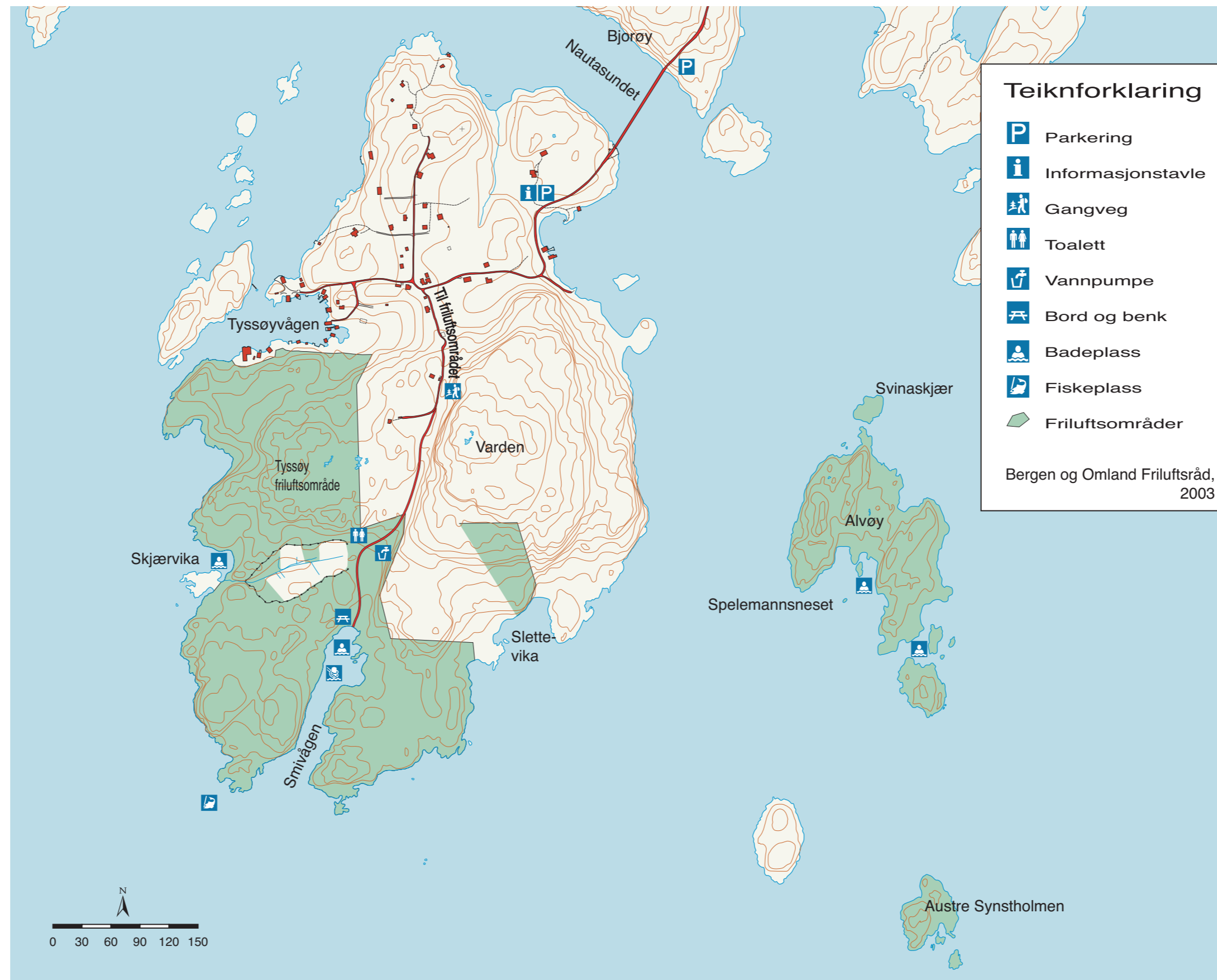
Ordensreglar

✓ Dersom du lagar bål i strandkanten ikkje legg bålplassen rett på svaberg slik at berget sprekk opp. Bruk tilrettelagde bålplassar.

✓ Tend ikkje eingongsgriller på bryggjer eller anna underlag som er brennbart.

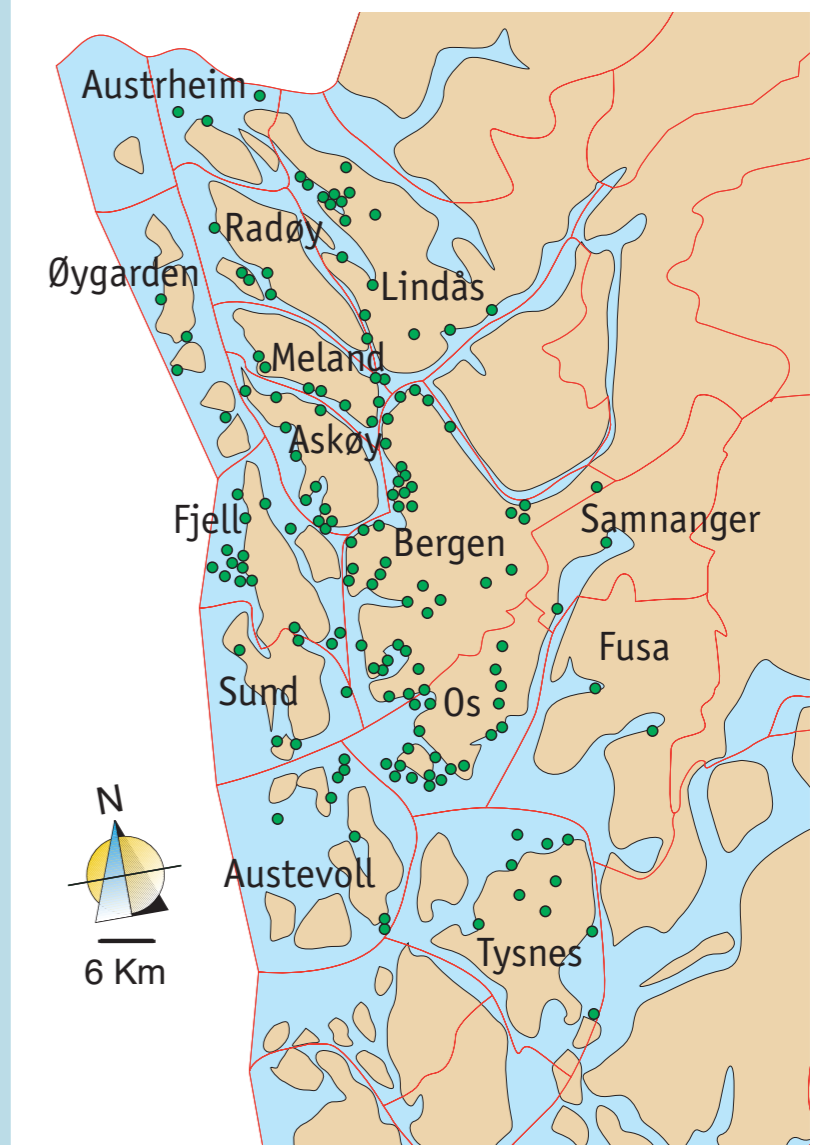
✓ Slokk eingongsgrillane forsvarleg etter bruk og sett dei ved søppelstativet.

✓ Vær vennleg å la livbøyene hengje i fred, slik at dei er i god stand om det vert ei nødsituasjon.



Andre Friluftsområder i Bergensregionen

Bergen og Omland Friluftsråd (BOF) driv dei fleste bade og friluftsområda i Bergensregionen. I Sund kommune er BOF ansvarleg for 8 friluftsområder som ligg til sjø. Saman med Alvøy og Austre Synsholmen er Tyssøy mykje nytta av båtfolket.



Bergen og Omland Friluftsråd

Bergen og Omland Friluftsråd (BOF) er eit interkommunalt samarbeidsorgan som driv over 178 friluftsområder i Bergen og omlandskommunane Askøy, Austevoll, Austrheim, Fjell, Fusa, Lindås, Meland, Os, Tysnes, Samnanger, Sund, Radøy og Øygarden.

Er du interessert i å vite meir kan du kontakte:

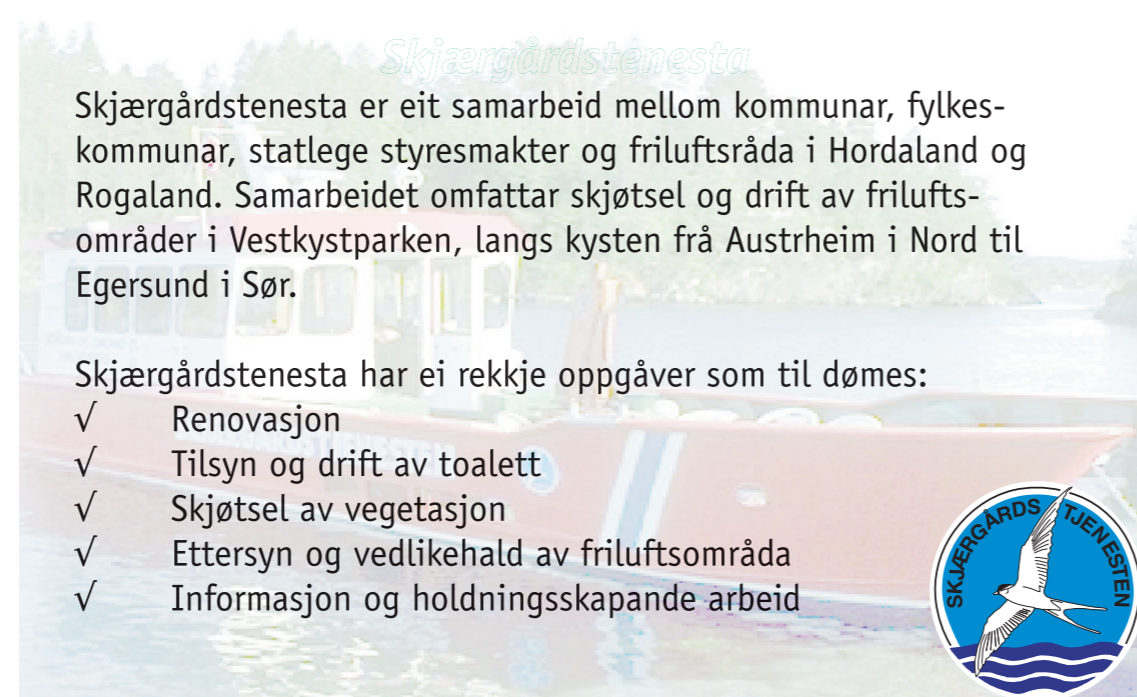
Bergen og Omland Friluftsråd
Hellebakken 45, 5039 Bergen

Tlf. 55 39 29 50

Faks. 55 39 29 59

E-post: Firmapost@bof.no

Nettsider: www.bof.no



Skjærgårdstenesta er eit samarbeid mellom kommunar, fylkeskommunar, statlege styresmakter og friluftsråda i Hordaland og Rogaland. Samarbeidet omfattar skjøtsel og drift av friluftsområder i Vestkystparken, langs kysten frå Austrheim i Nord til Egersund i Sør.

Skjærgårdstenesta har ei rekkje oppgåver som til dømes:

- ✓ Renovasjon
- ✓ Tilsyn og drift av toalett
- ✓ Skjøtsel av vegetasjon
- ✓ Ettersyn og vedlikehald av friluftsområda
- ✓ Informasjon og holdningsskapande arbeid

